

2021年3月14日(日)晴(13日を順延)

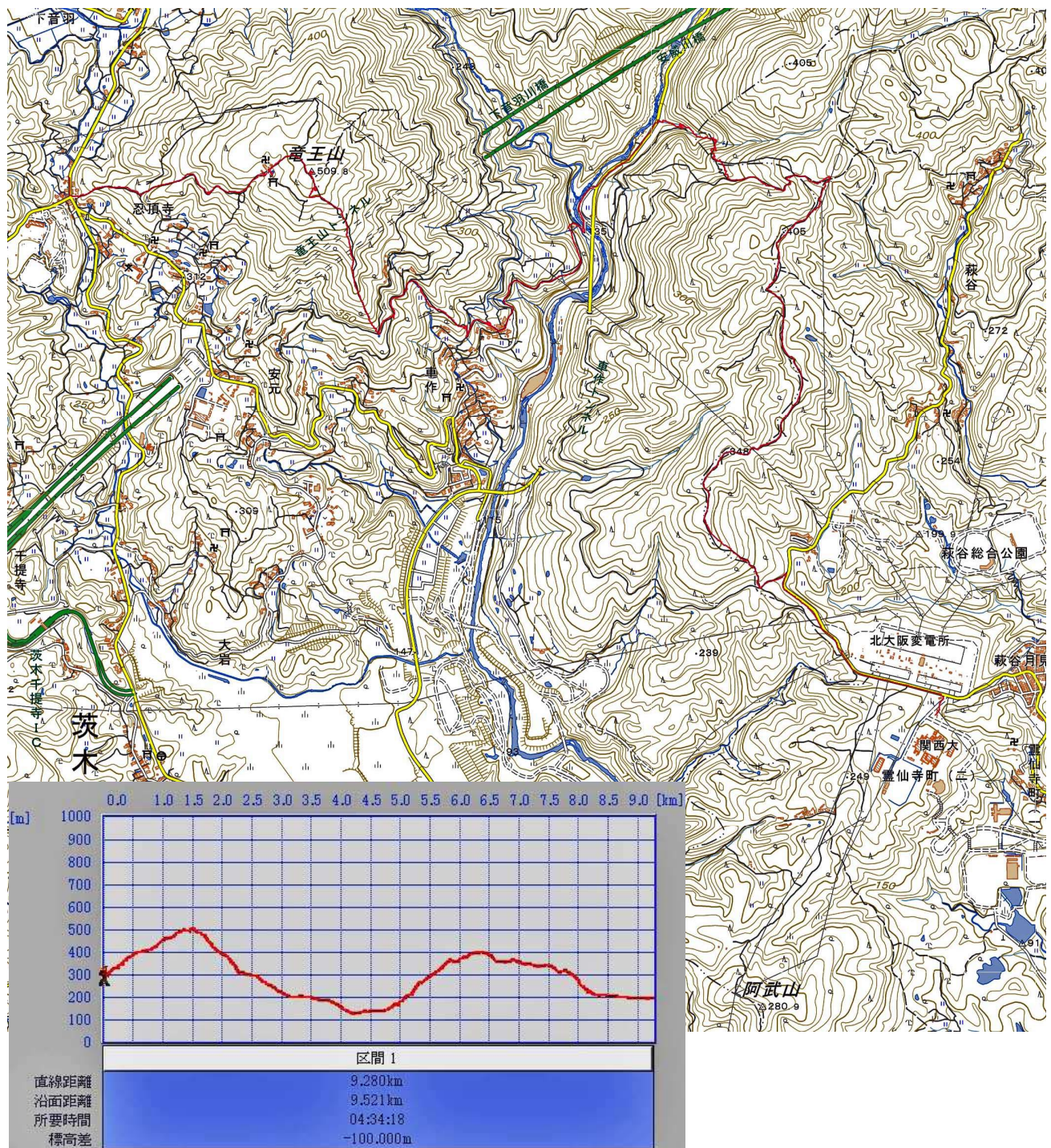
北摂「竜王山」  
山の会例会主宰

参加者 L: 廣田富三、斎藤三重子、新井義雄、山室昭宏、服部 忠、  
長谷川英子 計6名

コース距離: 9.5 km、 所要時間: 4時間34分(休憩含む)

コース: 忍頂寺BS(10:48)→宝池寺(11:23)→(11:32)竜王山(11:49)→  
(12:39)【食事休憩】(13:07)→(13:19)車作大橋→  
(13:28)武士自然歩道口→(13:42)竜仙ノ滝→(14:14)竜仙峠→  
(15:08)武士自然歩道口→(15:19)阿武山登山口→(15:22)関西大学

\*山行軌跡 及び 行程グラフ



山行記：

昨日は天候不良で朝方だけでなく夕刻まで雨が降ったり止んだりであったが、翌日は天候が回復し登山日よりとなった。

JR茨木より10時1分発の余野行で忍頂寺へ、バス停で登山準備をして交差点から階段を登り竜王山を目指す、雨上がりで山道はキノコ類が目立ち山頂まで44分掛かって到着する。

山頂にある櫓に登って眺望するが以前の時より良く見えたが雨上がりで霞が掛かって写真写りが悪い。

山頂から車作へは穴仏側に下ったが今回は東海自然歩道を下って行く竜仙峠まで行くには時間が掛かり過ぎるので車作まで降りてしまうと食事場所がないので途中の下山道で食事休憩を摂る。


食事後武士自然歩道口を目指して歩き出す、後ろから二人のハイカーが抜いて行かれる車作大橋を渡り国道を歩き武士自然歩道口より山道に入る川筋を通るときに先に行かれた二人が通れないと言って戻って行かれる。

よく見ると川筋を登るのでなく川の向かい側に登り口を見つけて登って行くと竜泉の滝に到着する、滝の高さ13mと案内板に書かれている。

滝から右の尾根を登って行く、帰ったと思われた二人が我々のルートを見て着いて来られたようだ、尾根を登り始めて30分程で竜泉峠到着する。

来た道をまっすぐ進むと萩谷に出て摂津峡に行くコース、尾根コースが阿武山へのコースで、武士自然歩道となっている阿武山を目指して進んで行く。

武士自然歩道の終点で府道115号に出る、北大阪変電所前を通り阿武山に向かうが時間が遅くなってしまて阿武山行は取り止め、関西大学からバスで高槻に帰ることにした。



竜王山登山口  
右の階段を登って行く。





ツチグリ  
膨らんでいる所を挟んで  
押すと胞子が噴き出す

岩刀山




竜王山三角点

竜王山頂にて





山頂の櫓




櫓から大阪方面を眺望



レンギョウ

さくら





タンポポ

竜 仙 滝

