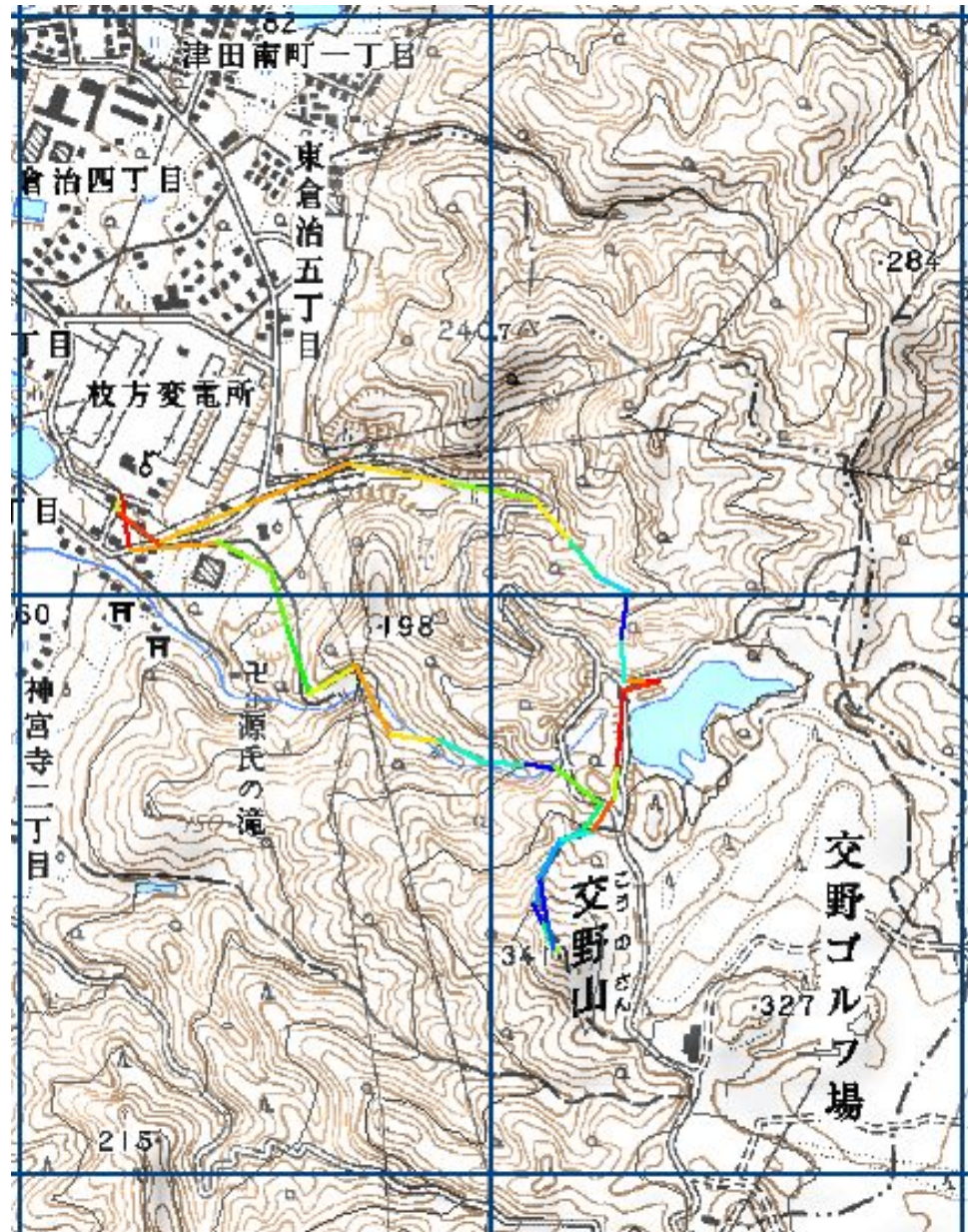


2008年9月17日 交野山記録

山行日記 & 山行軌跡

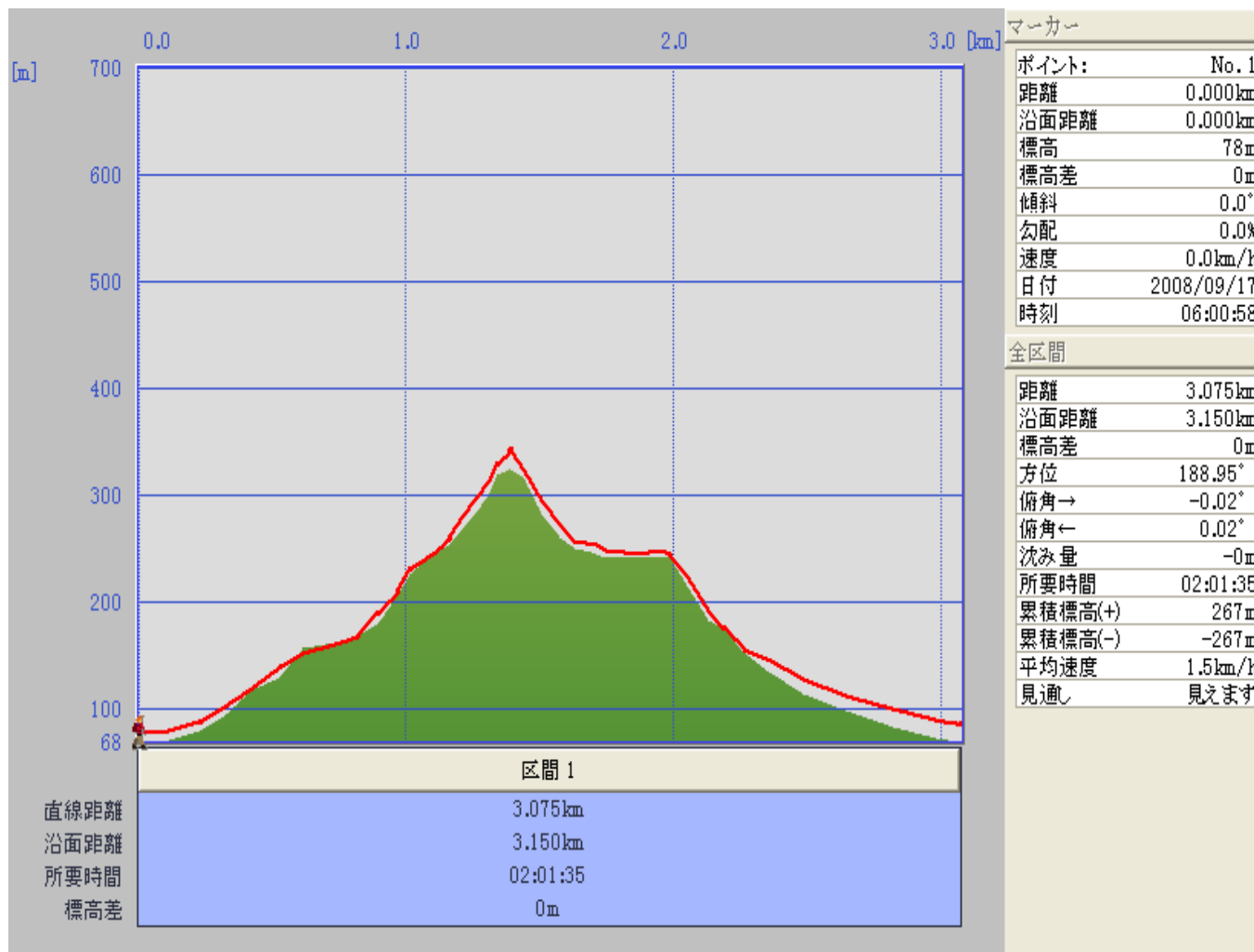
* 昨年10月に汗かきヒロシさんに案内してもらった交野山鷹の渡りを昨年は遅すぎたので見られなかった。今回は見られることを期待して今夏以降初の山行で予想以上に体が動かないし息が上がってくる。発電所からの道は初めてで枝道が出てくるがどの道が短距離で交野山に通じているか判らない。約40分で交野山に到着した、先客が居られ話の中で鷹渡りはまだ始まっていない様子であった。ただ上空を見て鳥など小さくて肉眼で見つけるのは無理の様であった。帰りに白旗池の小屋に寄ろうとしたがまだ開いていなかったのものでそのまま変電所横に帰った。

| | | |
|-------|-------|---------------|
| スタート地 | 枚方変電所 | 6時01分 |
| ↓ | 交野山 | 6:38.00~7時20分 |
| ↓ | 白旗池 | 7時35分 |
| ゴール地 | 枚方変電所 | 8時00分 |
| | 所要時間 | 2時間 |
| | 走行距離 | 3.15 km |



2008年9月17日 交野山記録 : 登山道軌跡

| | | | | |
|-------|-------|---------------|------|---------|
| スタート地 | 枚方変電所 | 6時01分 | 所要時間 | 2時間 |
| ↓ | 交野山 | 6:38:00~7時20分 | 走行距離 | 3.15 km |
| ↓ | 白旗池 | 7時35分 | | |
| ゴール地 | 枚方変電所 | 8時00分 | | |




2008年9月17日 交野山記録 : 写真集
枚方変電所横の道から空の雲



交野山より島本町を望む



交野山より京都愛宕山を望む



交野山より高槻方面

