

2016年10月15日、16日

加越国境

富士写ヶ岳・浄法寺山

京都山の会例会参加

参加5名

2日目:10月16日(日) 加越山地 浄法寺山・南丈競山

標高: 浄法寺山 1052.8m、南丈競山 1045m

コース距離: 9.7km

所要時間: 6時間30分(休憩含む)

コースタイム: 浄法寺山青少年旅行村(9:00)~(10:12)冠岳~(11:30)浄法寺山~

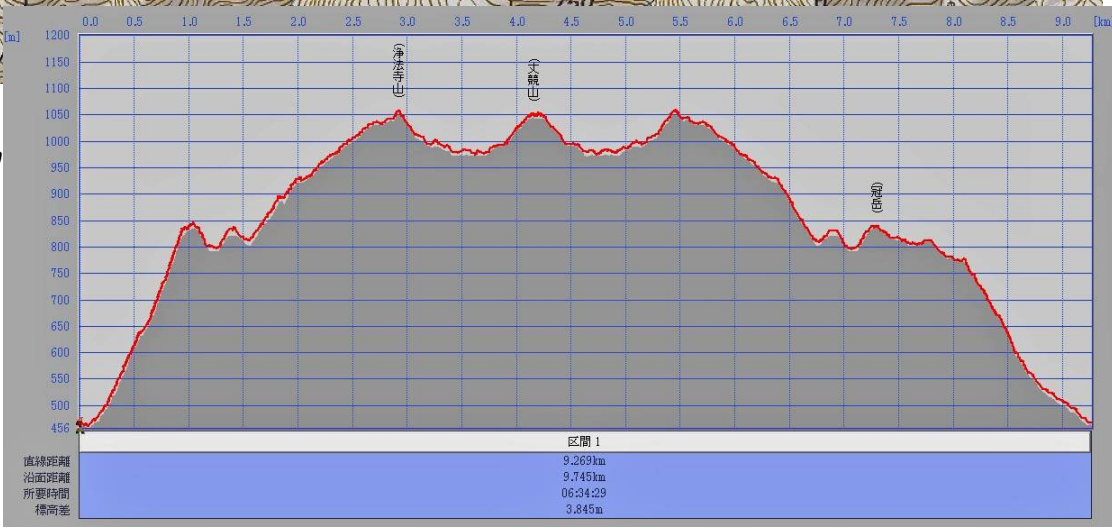
浄法寺山~(12:04)南丈競山【食事休憩】(12:40)~(13:08)浄法寺山~

浄法寺山~(14:14)冠岳~(14:43)ツツジヶ原~(15:30)浄法寺山青少年旅行村

山行軌跡



行程グラフ



アプローチ： 加賀大日山から行先を変更し、宿泊先から車で浄法寺山青少年旅行村へ
* 山行記

浄法寺山青少年旅行村駐車場より歩き出し管理棟に立ち寄ってから冠岳を目指して歩き出す、階段混じりの急登を喘ぎながら登って行き1時間12分(10時12分に)冠岳に到着する。

冠岳から浄法寺山へは、2回下り登りを繰り返してから樹林帯の道を登って行くと11時30分に浄法寺山到着、山頂は展望台が設けられているが占拠されているので南丈競山へ向かう。

浄法寺山から100m近く下って登り返す、12時4分南丈競山に着くここには立派な避難小屋が建ててある、その前は広場があり炊事場かコンクリーの長椅子が作られていてここで食事休憩する。

記念写真を撮った後、避難小屋の中を見ると大勢の人が昼食を摂られている2階は寝られるようになっていて毛布や寝袋が吊るされていた。

12時40分引き返し浄法寺山へ、山頂に到着したときは静かで誰一人いなく展望台で360度の展望を楽しんだ。

下山開始して冠岳で休息してからツツジヶ原に向かう、ツツジヶ原から岩場の急登を下って行く、岩場は登りは好いが下りは落下しない様に慎重に足を運び下って行く緊張で疲れが出てくる状況である。

平坦地に出てやっと緊張がほぐれ旅行村の駐車場に15時30分帰り着く、多くの車が止まっていたが帰宅するときは1台しか車は残っていなかった。



冠岳山頂



浄法寺山へ

浄法寺山山頂






南丈競山を望む



南 丈 競 山 山 頂



避難小屋内




南丈競山から火燈山と富士写ヶ岳



浄法寺山より



浄法寺山より火燈山・富士写ヶ岳と 手前 北丈競山 右端 南丈競山



加賀白山方面



ブナ林を見上げる



帰りの冠岳で「アキノキリンソウで吸蜜のウラナミシジミ」