

2020年5月14日(木) 晴

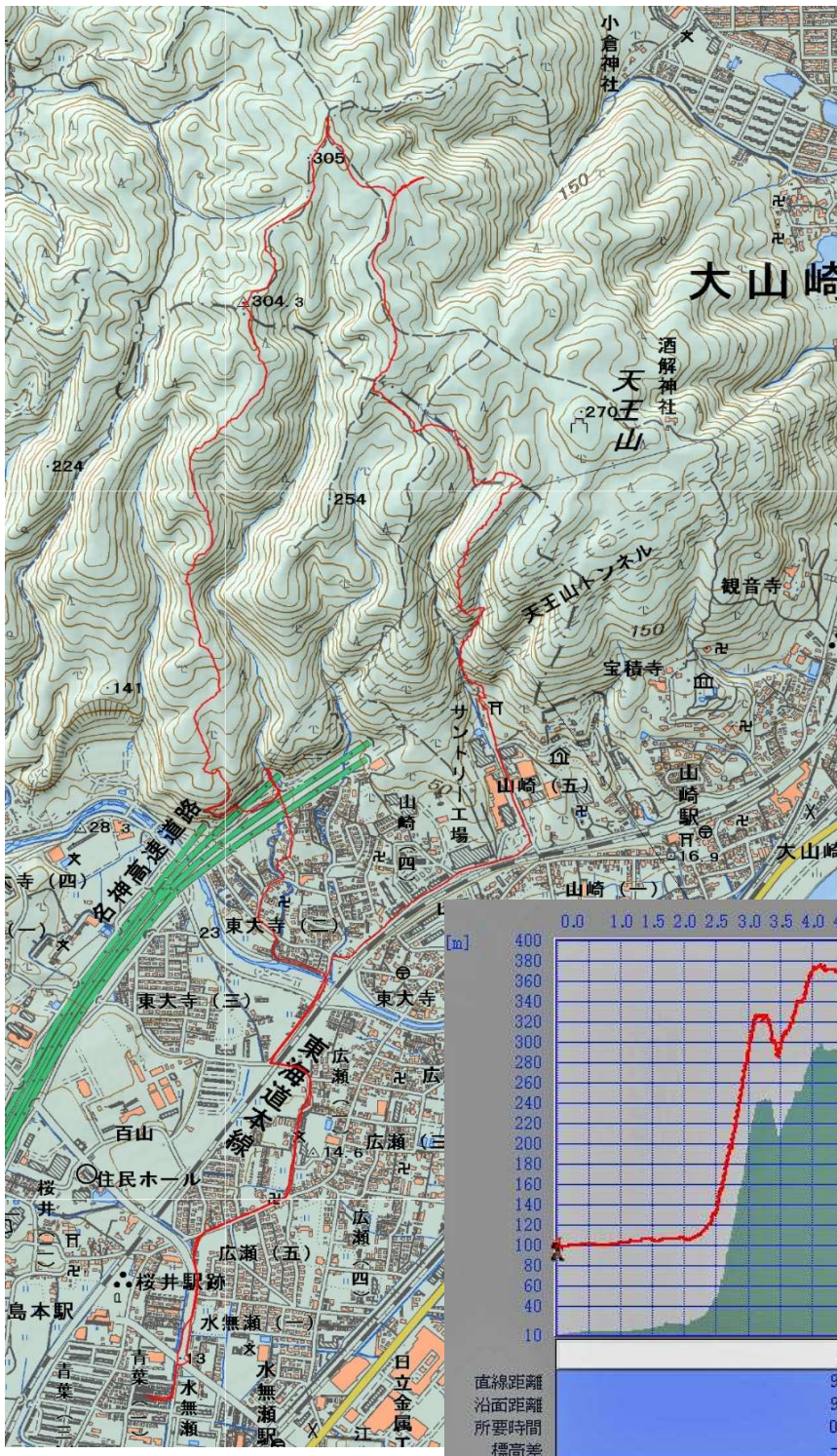
京都西山「椎尾神社・十方山」

単独行

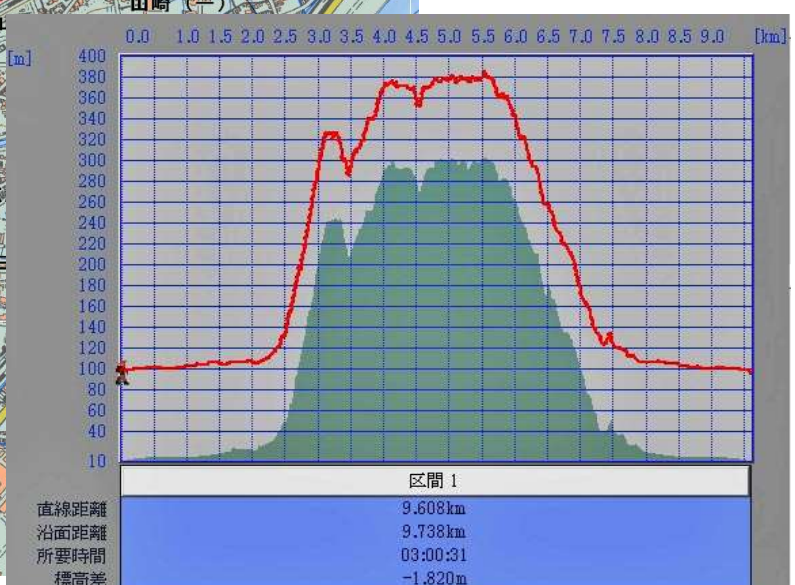
コース距離：9.7km、 所要時間：3時間00分(休憩含む)

コースタイム： 自宅(7:09)→(7:39)椎尾神社→(7:47)分岐→(7:54)尾根へ
→(8:35)本道→(8:43)奥の山展望広場→(8:50)分岐休憩所
→(9:06)十方山→(9:41)水無瀬の滝→(10:09)自宅

* 山行軌跡



* 行程グラフ



山行記： 自宅から歩きだしてサントリー工場の奥にある椎尾神社より山に入る。

登山口分岐を右側の谷筋に行く、しばらくロープや鎖の取り付けられた所を登って行き二つ目の分岐で左折して尾根に登って行く。

送電線鉄塔を潜り尾根を送電線に沿って登って行き、府境界を過ぎて左折して左の谷筋道と合流して登って行き分岐で左にとる（標識では天王山方面となっているが離れていく）。

1月25日に歩いた道筋だ、サントリー山を過ぎていくと本通りに出て左折する、奥の山展望広場に立ち寄って先を進み十方山分岐をすぎると休憩所があり小休憩を摂る。

十方山分岐から十方山に向かう、十方山には三等三角点（点名：天王）があるものの天王山と同じく周りの展望は出来ない。

十方山より水無瀬の滝への道を下って行く、下りは一本道で迷うところはない灌木から竹やぶに代わって行くと登山口は近い、水無瀬の滝に立ち寄って自宅へ帰途する。



分岐



右の谷筋に入る



枚方方面が望める



尾根の休憩所ベンチ



標識



本道手前のサントリー山



奥の展望広場入口



京都市街が望める



十方山の三角点（天王）




十方山の標識



十方山の登山口より



名神高速道路



水無瀬の滝