

2020年9月1日(火)

湖北「虎御前山・小谷山」

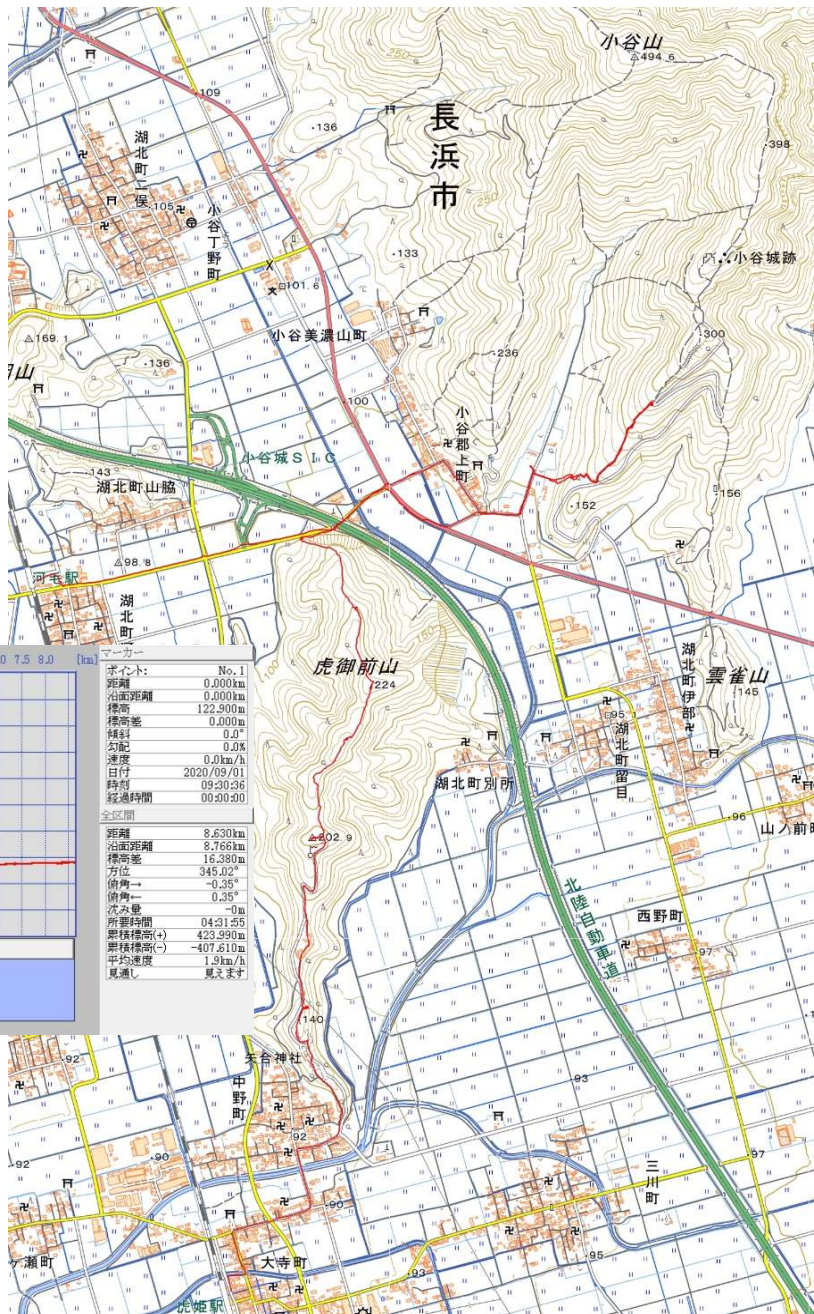
例会参加 途中で一人撤退する

参加者：(L)服部 忠、(SL)北川嘉康、松本和子、林 弘子、
中村 聖、田村圭子、斉藤美重子、米田貴久子、廣田富三、
真田 仁、冨永茂樹、今泉文雄、新井義雄、山崎悦子、江藤由紀

コース距離： 8.8 km、 所要時間：4時間32分(休憩含む)

コース：虎姫駅前(9:30)→(9:46)虎御前山登山口→(10:23)202.9→
(10:41)229m虎御前山→(11:19)前山下山口→(11:46)歴史資料館→
(11:54)小谷山登山口→(12:03)小谷城出丸跡→(12:14)205m地点(12:45)
→(12:50)望笠峠(13:07)→(13:19)小谷城出丸跡→(13:27)小谷山登山口
→(13:44)前山下山口→(14:02)河毛駅

* 山行軌跡



* 行程グラフ



アプローチ：

JR京都駅0番ホームで待ち合わせて、7時52分近江塩津行に乗車して(9時14分着)虎姫駅で下車する。

山行記：

駅前から歩き出し16分かかって虎御前山の登山口に、虎御前山は織田軍が小谷山を責めるのに陣取った拠点で丹羽長秀、滝川一馬、堀秀政、織田信長、木下秀吉、柴田勝家の出城を通るアップロードの道を歩き下山口に。

ここからまた一般道を歩き小谷山登山口にはいり、出丸跡から登山道に入ったがそれまでに汗をかきながら歩き熱中症状で少し登ったが205m付近で休まざる得なくなった。

北川氏に付き添ってもらい休むことに、冷却シートを頂き頭に乘せると気持ちよくなってくる、頭を冷やしながらかしにする(にぎりめし)を食べる。

少し上でみんなが休んでいる場所まで行く事にする、皆さんも食事を終えて休んでおられと処に到着する。

皆さんは小谷城址まで行ってから谷に降りて下山するとの事だが、私は皆さんと別れてここから引き返すことにした。


帰途は山を下りて一般道に出ると日が差して暑さが増す中とろとろ歩き河毛駅に14時過ぎに到着し、22分発の電車で先に帰途に就く。




虎 姫 駅 前




虎御前山登山口





田 ん ぼ ア ー ト



虎御前山を望む



202.9mの三角点



左： 織田信長陣地

下： 木下秀吉陣地





左は小谷山 と 小谷城跡を望む



沿道のコスモス



望 筈 峠